



















GIRO MEDITERRANEO IN ROSA

23 aprile 2024 - tappa/stage 5 - FOGGIA-MOTTA MONTECORVINO (Fg)

quota	località - place		stradario - roads		indicazioni - indications		direzione direction	descrizione description	km parziali partial km	km percorsi covered km	km da percorrere km to be covered	media km / ora average speed		
	42	40	36											
76	FOGGIA	(FG)	Piazza Cavour		INIZIO TRASFERIMENTO		↑		0,000	0,000	5,500	12:00	12:00	12:00
77			Via Alfonso Torelli				↑		0,040	0,040	5,460	12:00	12:00	12:00
76			Via Conte Appiano				↑		0,090	0,130	5,370	12:00	12:00	12:00
73			Piazza San Francesco d'Assisi				↑		0,190	0,320	5,180	12:00	12:00	12:00
73			Via Diomede				↑		0,070	0,390	5,110	12:00	12:00	12:00
78			Corso Benedetto Cairoli				↑		0,180	0,570	4,930	12:00	12:00	12:00
81			Piazza Venti Settembre				↑		0,280	0,850	4,650	12:01	12:01	12:01
81			Corso Giuseppe Garibaldi				↑		0,100	0,950	4,550	12:01	12:01	12:01
77			Via Pasquale Fuiani				↑		0,390	1,340	4,160	12:01	12:02	12:02
76			Piazza Aldo Moro				↑		0,180	1,520	3,980	12:02	12:02	12:02
76			Viale Giotto		rotonda		↑		0,060	1,580	3,920	12:02	12:02	12:02
75		SS17	Via Mario Altamura				↑		0,830	2,410	3,090	12:03	12:03	12:04
75		SS17	Via Lucera				↑		0,060	2,470	3,030	12:03	12:03	12:04
75		SS17	Via Lucera		rotonda		↑		0,900	3,370	2,130	12:04	12:05	12:05
78		SS17	Via Lucera				↑		0,830	4,200	1,300	12:06	12:06	12:07
78		SS17	Via Lucera		svincolo SS673		↑		0,050	4,250	1,250	12:06	12:06	12:07
80	FOGGIA	(FG)	SS17	SS 17 dell'App. Abruz. e App. Sannitico	KM "0"		↑		0,000	0,000	92,050	12:07	12:08	12:09
86	LUCERA	(FG)	SS17	SS 17 dell'App. Abruz. e App. Sannitico			↑		2,000	2,000	90,050	12:09	12:11	12:12
178		SS17	SS 17 dell'App. Abruz. e App. Sannitico		uscita direzione LUCERA centro		↑		9,450	11,450	80,600	12:23	12:25	12:28
180			Via Porta Foggia				↑		0,190	11,640	80,410	12:23	12:25	12:28
197			Via Porta Foggia		rotonda		↑		1,160	12,800	79,250	12:25	12:27	12:30
215			Via Porta Foggia		T.V. Lucera		↑		0,600	13,400	78,650	12:26	12:28	12:31
217			Piazza Giuseppe di Vagno				↑		0,240	13,640	78,410	12:26	12:28	12:31
216		SP109	Via Vittorio Veneto				↑		0,110	13,750	78,300	12:26	12:28	12:31
211			Piazza del Popolo				↑		0,340	14,090	77,960	12:27	12:29	12:32
209			Via Appulo Sannitica				↑		0,050	14,140	77,910	12:27	12:29	12:32
206		SP130	Via Pasubio				↑		0,380	14,520	77,530	12:27	12:29	12:33
182		SP130	Via Col di Lana				↑		0,280	14,800	77,250	12:28	12:30	12:33
171					uscita direzione CAMPOBASSO		↑		0,760	15,560	76,490	12:29	12:31	12:34
170					direzione CAMPOBASSO		↑		0,060	15,620	76,430	12:29	12:31	12:35
166		SS17	SS 17 dell'App. Abruz. e App. Sannitico				↑		0,210	15,830	76,220	12:29	12:31	12:35
161		SS17	SS 17 dell'App. Abruz. e App. Sannitico		rotonda		↑		0,410	16,240	75,810	12:30	12:32	12:36
143		SS17	SS 17 dell'App. Abruz. e App. Sannitico		svincolo Tang. Ovest Lucera		↑		1,380	17,620	74,430	12:32	12:34	12:38
196	VOLTURINO	(FG)	SS17	SS 17 dell'App. Abruz. e App. Sannitico			↑		5,230	22,850	69,200	12:39	12:42	12:47
279		SS17	SS 17 dell'App. Abruz. e App. Sannitico		località Carignano		↑		3,600	26,450	65,600	12:44	12:47	12:53
347		SS17	SS 17 dell'App. Abruz. e App. Sannitico		INIZIO GREEN ZONE		↑		2,550	29,000	63,050	12:48	12:51	12:57
355		SS18	SS 17 dell'App. Abruz. e App. Sannitico		FINE GREEN ZONE		↑		0,500	29,500	62,550	12:49	12:52	12:58
360		SS17	SS 17 dell'App. Abruz. e App. Sann.		INIZIO RIFORMIMENTO		↑		0,500	30,000	62,050	12:49	12:53	12:59
387		SP369	Strada Provinciale Appula Fortorina		uscita dir. MOTTA MONTECOR.		↑		0,850	30,850	61,200	12:51	12:54	13:00
379	MOTTA MONTECORVINO	(FG)	SP369	Strada Provinciale Appula Fortorina			↑		0,900	31,750	60,300	12:52	12:55	13:01
609		SP369	Via Nazionale				↑		5,200	36,950	55,100	12:59	13:03	13:10
635		SP369	Via Umberto Giordano		INIZIO GREEN ZONE		↑		0,700	37,650	54,400	13:00	13:04	13:11
643		SP369	Piazza della Libertà		FINE GREEN ZONE		↑		0,050	37,700	54,350	13:00	13:04	13:11
645		SP369	Via Roma				↑		0,050	37,750	54,300	13:00	13:04	13:11
647	MOTTA MONTECORVINO	(FG)	SP369	Via Roma - 1°passaggio al traguardo	GPM cat. 3 - 1° passag. al traguardo		↑		0,100	37,850	54,200	13:01	13:04	13:12
649		SP369	Strada Provinciale Appula Fortorina				↑		0,250	38,100	53,950	13:01	13:05	13:12
787	VOLTURARA APPULA	(FG)	SP134	SP Volturino - Crocetta di Motta			↑		3,850	41,950	50,100	13:06	13:10	13:18
741	VOLTURINO	(FG)	SP134	SP Volturino - Crocetta di Motta			↑		1,450	43,400	48,650	13:09	13:13	13:21
726		SP134	Via della Montagna				↑		4,700	48,100	43,950	13:15	13:20	13:29
714		SP134	Via Nuova di Sotto				↑		0,450	48,550	43,500	13:16	13:20	13:29
700		SP134	Via della Fontana Vecchia				↑		0,550	49,100	42,950	13:17	13:21	13:30
665		SP369	Strada Provinciale Appula Fortorina				↑		1,200	50,300	41,750	13:18	13:23	13:32
332		SS17	SS 17 dell'App. Abruz. e App. Sannitico		inversione a SN		↑		5,900	56,200	35,850	13:27	13:32	13:42
387		SP369	Strada Provinciale Appula Fortorina		uscita dir. MOTTA MONTECOR.		↑		2,160	58,360	33,690	13:30	13:35	13:46
379	MOTTA MONTECORVINO	(FG)	SP369	Strada Provinciale Appula Fortorina			↑		0,940	59,300	32,750	13:31	13:36	13:47
609		SP369	Via Nazionale				↑		4,550	63,850	28,200	13:38	13:43	13:55
635		SP369	Via Umberto Giordano				↑		0,800	64,650	27,400	13:39	13:44	13:56
643		SP369	Piazza della Libertà				↑		0,150	64,800	27,250	13:39	13:45	13:57
645		SP369	Via Roma				↑		0,050	64,850	27,200	13:39	13:45	13:57

GIRO MEDITERRANEO IN ROSA

23 aprile 2024 - tappa/stage 5 - FOGGIA-MOTTA MONTECORVINO (Fg)

quota quote	località - place		stradario - roads		indicazioni - indications		direzione direction	descrizione description	km parziali partial km	km percorsi covered km	km da percorrere km to be covered	media km / ora average speed		
												42	40	36
647	MOTTA MONTECORVINO	(FG)	SP369	Via Roma		INIZIO 2° CIRCUITO	↑		0,100	64,950	27,100	13:39	13:45	13:57
649			SP369	Strada Provinciale Appula Fortorina			↑		0,250	65,200	26,850	13:40	13:45	13:57
787	VOLTURARA APPULA	(FG)	SP134	SP Volturino - Crocetta di Motta			↑		3,850	69,050	23,000	13:45	13:51	14:04
741	VOLTURINO	(FG)	SP134	SP Volturino - Crocetta di Motta			↑		1,450	70,500	21,550	13:47	13:53	14:06
808			SP134	SP Volturino - Crocetta di Motta		GPM cat. 1 - CIMA CANINS	↑		2,800	73,300	18,750	13:51	13:57	14:11
735			SP134	SP Volturino - Crocetta di Motta		INIZIO GREEN ZONE	↑		-1,800	71,500	20,550	13:49	13:55	14:08
746			SP134	SP Volturino - Crocetta di Motta		FINE GREEN ZONE	↑		0,500	72,000	20,050	13:49	13:56	14:09
747			SP134	SP Volturino - Crocetta di Motta		FINE RIFORNIMENTO	↑		0,050	72,050	20,000	13:49	13:56	14:09
805			SP134	Via della Montagna			↑		3,150	75,200	16,850	13:54	14:00	14:14
726			SP134	Via Nuova di Sotto			↓		0,450	75,650	16,400	13:55	14:01	14:15
714			SP134	Via della Fontana Vecchia			↑		0,550	76,200	15,850	13:55	14:02	14:16
700			SP369	Strada Provinciale Appula Fortorina			↑		1,200	77,400	14,650	13:57	14:04	14:18
332			SS17	SS 17 dell'App. Abruz. e App. Sannitico		inversione a SN	↗		5,900	83,300	8,750	14:06	14:12	14:27
387			SP369	Strada Provinciale Appula Fortorina		uscita dir. MOTTA MONTECOR.	↑		2,160	85,460	6,590	14:09	14:16	14:31
379	MOTTA MONTECORVINO	(FG)	SP369	Strada Provinciale Appula Fortorina			↑		0,940	86,400	5,650	14:10	14:17	14:33
609			SP369	Via Nazionale			↑		4,550	90,950	1,100	14:16	14:24	14:40
609			SP369	Via Nazionale		DEVIAZIONE AMMIRAGLIE	↘		0,700	91,650	0,400	14:17	14:25	14:41
635			SP369	Via Umberto Giordano			↘		0,100	91,750	0,300	14:18	14:25	14:41
643			SP369	Piazza della Libertà			↘		0,150	91,900	0,150	14:18	14:25	14:42
645			SP369	Via Roma			↑		0,050	91,950	0,100	14:18	14:25	14:42
647	MOTTA MONTECORVINO	(FG)	SP369	Via Roma		ARRIVO	↑		0,100	92,050	0,000	14:18	14:26	14:42