







GIRO MEDITERRANEO ROSA 2024

21 aprile 2024 - tappa/stage 3 - BARLETTA-BARLETTA (Bt)

località - place		stradario - roads		indicazioni - indications		direzione direction	descrizione description	km parziali partial km	km percorsi covered km	km da percorrere km to be covered	media km / ora average speed		
											45	42	38
BARLETTA	(BT)		Piazza Aldo Moro		INIZIO TRASFERIMENTO	↑		0,000	0,000	3,480	12:30	12:30	12:30
			Via Alfredo Baccarini			↑		0,010	0,010	3,470	12:30	12:30	12:30
			Via Imbriani			↗		0,090	0,100	3,380	12:30	12:30	12:30
			Via Canosa			↑		0,400	0,500	2,980	12:30	12:30	12:30
			Via Canosa		rotonda	⊗		1,220	1,720	1,760	12:32	12:32	12:32
		SS93	Via Canosa		svincolo SS16	↑		0,980	2,700	0,780	12:33	12:33	12:34
		SS93	Via Canosa		FINE TRASFERIMENTO			0,780	3,480	0,000	12:34	12:34	12:35
BARLETTA	(BT)	SS93	Via Canosa		KM "0"	↑		0,000	0,000	122,300	12:34	12:34	12:35
CANOSA DI PUGLIA	(BT)	SS93	Via Foggia			↑		12,350	12,350	109,950	12:50	12:51	12:54
		SS93	Via Foggia		svincolo A14	↑		1,550	13,900	108,400	12:52	12:53	12:56
		SS93	Via Barletta		↑								
			Via Balilla			↖		0,400	17,750	104,550	12:57	12:59	13:03
			Via Giovanni Falcone			↖		0,700	18,450	103,850	12:58	13:00	13:04
			Via Giovanni Falcone			⊗		0,410	18,860	103,440	12:59	13:00	13:04
			Via Ugo La Malfa			↖		0,440	19,300	103,000	12:59	13:01	13:05
			Via Ugo La Malfa			↖		0,170	19,470	102,830	12:59	13:01	13:05
			Via Corsica			↑		0,430	19,900	102,400	13:00	13:02	13:06
		SP231	Strada Provinciale 231		Direzione BARI - MINERVINO	↑		1,700	21,600	100,700	13:02	13:04	13:09
		SR6			Direzione MINERVINO	↗		1,500	23,100	99,200	13:04	13:07	13:11
ANDRIA	(BT)	SR6	SR della Murgia Centrale			↑		1,060	24,160	98,140	13:06	13:08	13:13
MINERVINO MURGE	(BT)	SR6	SR della Murgia Centrale			↑		4,000	28,160	94,140	13:11	13:14	13:19
		SR6	SR della Murgia Centrale		INIZIO GREEN ZONE	↑		3,900	32,060	90,240	13:16	13:19	13:25
		SR6	SR della Murgia Centrale		FINE GREEN ZONE	↑		0,500	32,560	89,740	13:17	13:20	13:26
			uscita da SR6			↗		0,100	32,660	89,640	13:17	13:20	13:26
		SP230	Strada Provinciale n° 230		rotonda	⊗		0,700	33,360	88,940	13:18	13:21	13:27
		SP230	Strada Provinciale n° 230		INIZIO RIFORNIMENTO	↑		0,100	33,460	88,840	13:18	13:21	13:27
		SP230	Via Giordano Bruno			↑		1,450	34,910	87,390	13:20	13:23	13:30
		SP230	Via della Repubblica			↑		1,100	36,010	86,290	13:22	13:25	13:31
		SP230	Strada Provinciale n° 230		PASSAGGIO A LIVELLO	↑		6,200	42,210	80,090	13:30	13:34	13:41
SPINAZZOLA	(BT)	SP230	Strada Provinciale n° 230			↑		4,800	47,010	75,290	13:36	13:41	13:49
		SP230	Via Giuseppe Coppa			↑		3,950	50,960	71,340	13:41	13:46	13:55
		SP230	Corso Vittorio Emanuele			↑		0,400	51,360	70,940	13:42	13:47	13:56
		SP230	Piazza Plebiscito			↑		0,700	52,060	70,240	13:43	13:48	13:57
		SP230	Piazza Plebiscito		GPM cat. 3 - Spinazzola	↑		0,050	52,110	70,190	13:43	13:48	13:57
		SP230	Corso Umberto I		INIZIO GREEN ZONE	↑		0,050	52,160	70,140	13:43	13:48	13:57
		SP230	Via Alcide De Gasperi		FINE GREEN ZONE	↑		1,100	53,260	69,040	13:45	13:50	13:59
		SP230	intersezione linea ferr. dismessa		ferrovia dismessa - spartitraffico	↑		4,900	58,160	64,140	13:51	13:57	14:06
		SP138	Strada Provinciale n° 138			↖		3,850	62,010	60,290	13:56	14:02	14:12
		SP138	Strada Provinciale n° 138		svincolo SP3	↑		1,350	63,360	58,940	13:58	14:04	14:15
		SP138	Strada Provinciale n° 138		GPM cat. 3 - Gpm delle Miniere	↑		4,700	68,060	54,240	14:04	14:11	14:22
MINERVINO MURGE	(BT)	SP138	Strada Provinciale n° 138			↑		0,450	68,510	53,790	14:05	14:11	14:23
ANDRIA	(BT)	SP138	Strada Provinciale n° 138			↑		0,650	69,160	53,140	14:06	14:12	14:24
		SP234	Strada Provinciale n° 234			↗		3,650	72,810	49,490	14:11	14:18	14:29
		SS 170	SS 170 dir. A di Castel del Monte			↖		6,250	79,060	43,240	14:19	14:26	14:39
		SS 170	SS 170 dir. A di Castel del Monte		bivio Castel del Monte	↑		1,000	80,060	42,240	14:20	14:28	14:41
			uscita direzione BARI			↗		14,150	94,210	28,090	14:39	14:48	15:03
			entrata direzione BARI			↖		0,100	94,310	27,990	14:39	14:48	15:03
		SP231	Strada Provinciale Andriese Coratina			↗		0,150	94,460	27,840	14:39	14:48	15:04
		SP231	uscita direzione ANDRIA 2			↗		2,140	96,600	25,700	14:42	14:52	15:07
			deviazione per FOGGIA - CANOSA		direzione ANDRIA	↑		0,270	96,870	25,430	14:43	14:52	15:07
			Via Corato			↑		0,310	97,180	25,120	14:43	14:52	15:08
			Via Giacomo Puccini			↖		1,680	98,860	23,440	14:45	14:55	15:11
		SP13	Via Bisceglie			↖		0,710	99,570	22,730	14:46	14:56	15:12
		SP13	Via Bisceglie		uscita direzione TRANI - BARLETTA	↗		1,090	100,660	21,640	14:48	14:57	15:13
			Tangenziale di Andria			↑		0,220	100,880	21,420	14:48	14:58	15:14
			uscita direzione TRANI			↗		1,320	102,200	20,100	14:50	15:00	15:16
		SP130	Via Trani			↑		0,310	102,510	19,790	14:50	15:00	15:16
		SP130	Via Trani		INIZIO GREEN ZONE	↑		1,550	104,060	18,240	14:52	15:02	15:19
		SP130	Via Trani		rotonda	⊗		0,300	104,360	17,940	14:53	15:03	15:19
TRANI	(BT)	SP130	Strada Provinciale Andria Trani		FINE GREEN ZONE	↑		0,300	104,660	17,640	14:53	15:03	15:20
		SP130	Strada Provinciale Andria Trani		FINE RIFORNIMENTO	↑		0,700	105,360	16,940	14:54	15:04	15:21
		SP130	Strada Provinciale Andria Trani		rotonda	⊗		2,900	108,260	14,040	14:58	15:08	15:25

GIRO MEDITERRANEO ROSA 2024

21 aprile 2024 - tappa/stage 3 - BARLETTA-BARLETTA (Bt)

località - place	stradario - roads	indicazioni - indications	direzione direction	descrizione description	km parziali partial km	km percorsi covered km	km da percorrere km to be covered	media km / ora average speed		
								45	42	38
	SP130 Strada Provinciale Andria Trani	svincolo Complanare Ovest	↑		1,150	109,410	12,890	14:59	15:10	15:27
	via Andria		↑		0,550	109,960	12,340	15:00	15:11	15:28
	deviazione direzione BARLETTA	rotonda	↻		0,300	110,260	12,040	15:01	15:11	15:29
	Via Papa Giovanni XXIII		↗		0,400	110,660	11,640	15:01	15:12	15:29
	Via Barletta	rotonda	↻		0,500	111,160	11,140	15:02	15:12	15:30
	Via Barletta	T.V. Trani	↑		1,400	112,560	9,740	15:04	15:14	15:32
BARLETTA	(BT)	Via Trani	↑		4,100	116,660	5,640	15:09	15:20	15:39
	Via della Misericordia		→		4,650	121,310	0,990	15:15	15:27	15:46
	Viale Regina Elena	spartitraffico	↑		0,400	121,710	0,590	15:16	15:27	15:47
	Viale Ferdinando Cafiero		↘		0,950	122,660	-0,360	15:17	15:29	15:48
	Via delle Capitanerie di Porto		↗		0,600	123,260	-0,960	15:18	15:30	15:49
	Lungomare Pietro Paolo Mennea		↑		0,200	123,460	-1,160	15:18	15:30	15:49
	Lungomare Pietro Paolo Mennea	rotonda	↻		1,450	124,910	-2,610	15:20	15:32	15:52
	Lungomare Pietro Paolo Mennea	DEVIAZIONE AMMIRAGLIE	↘		0,050	124,960	-2,660	15:20	15:32	15:52
BARLETTA	(BT)	Lungomare Pietro Paolo Mennea	↑		0,400	125,360	-3,060	15:21	15:33	15:52

