
















































Tappa n° 3 : "FRATTAMAGGIORE (Na) - MONTEFALCIONE (Av)"
Stage n° 3 : "FRATTAMAGGIORE (Na) - MONTEFALCIONE (Av)"

quota altimetrica quote	provincia province	località - place	stradario - roads	indicazioni - indications	direzione direction	descrizione description	km parziali partial km	km percorsi covered km	km da percorrere km to be covered	orario di passaggio			
TRASFERIMENTO AL Km 0													
50	(NA)	FRATTAMAGGIORE	CORSO DURANTE	INIZIO TRASFERIMENTO	↑		0,000	0,000	7,800	13:30	13:30	13:30	
52			PIAZZA UMBERTO I	FRATTAMAGGIORE	↑		0,075	0,075	7,725	13:30	13:30	13:30	
54			VIA C. PEZZULLO	CONTROMANO III	↑		0,250	1,450	6,350	13:33	13:33	13:33	
39	(NA)	CARDITO	STR. PROV. DEL CASSANO		↑		0,100	5,300	2,500	13:42	13:42	13:42	
32	(NA)	CAIVANO	SP336	CORSO UMBERTO I	dir. CAIVANO	↑		0,250	7,000	0,800	13:46	13:46	13:46
30			VIA SCOTTA	FINE TRASFERIMENTO	↑		0,600	7,800	0,000	13:48	13:48	13:48	

quota altimetrica quote	provincia province	località - place	stradario - roads	indicazioni - indications	direzione direction	descrizione description	km parziali partial km	km percorsi covered km	km da percorrere km to be covered	media km / ora average speed			
										40	36	32	
PERCORSO DI GARA													
30	(NA)	CAIVANO	VIA SCOTTA	KM 0	↑		0,000	0,000	90,100	13:48	13:48	13:48	
27	(NA)	AFRAGOLA	VIA G. DE CHIRICO		↑		0,850	0,850	89,250	13:49	13:49	13:49	
23			SP67		↑		1,150	2,000	88,100	13:51	13:51	13:51	
23	(NA)	CAIVANO	SP67	STR. PROV. CINQUE VIE	↑		0,200	2,200	87,900	13:51	13:51	13:52	
21			SP23	dir. ACERRA	↑		1,500	3,700	86,400	13:53	13:54	13:54	
21	(NA)	ACERRA	SP23	STR. PROV. ROSSELLI A GAUD.	↑		0,300	4,000	86,100	13:54	13:54	13:55	
21			SP23		↑		0,200	4,200	85,900	13:54	13:55	13:55	
24			SP23	VIA DEGLI ETRUSCHI	↑		1,850	6,050	84,050	13:57	13:58	13:59	
26			SP23	VIA SAN NERETO	↑		1,000	7,050	83,050	13:58	13:59	14:01	
27			SP23	VIA DEI NORMANNI	SOTTOVIA SS7bis	↑		0,150	7,200	82,900	13:58	14:00	14:01
27			SP23	VIA DEI NORMANNI		↑		1,850	9,050	81,050	14:01	14:03	14:04
28			SP23	VIA I. CALVINO		↑		1,250	10,300	79,800	14:03	14:05	14:07
30			SP23	VIA I. CALVINO	PASSAGGIO A LIVELLO	↑		1,150	11,450	78,650	14:05	14:07	14:09
30				STR. PROV. PONTE DEI CANI		↑		0,100	11,550	78,550	14:05	14:07	14:09
30				STR. PROV. PONTE DEI CANI		↑		0,250	11,800	78,300	14:05	14:07	14:10
26				STR. PROV. PONTE DEI CANI		↑		0,950	12,750	77,350	14:07	14:09	14:11
26				VIA PONTE DEI CANI		↑		1,450	14,200	75,900	14:09	14:11	14:14
25	(NA)	MARIGLIANO		VIA PONTE DEI CANI		↑		0,300	14,500	75,600	14:09	14:12	14:15
26				VIA MASSERIOLA DEL BOSCO	dir. AVELLINO	↑		1,650	16,150	73,950	14:12	14:14	14:18
28				VIA MASSERIOLA DEL BOSCO		↑		0,850	17,000	73,100	14:13	14:16	14:19
29				VIA ISONZO		↑		0,400	17,400	72,700	14:14	14:17	14:20
31			SS7bis	VARIANTE 7bis-VIA XI SETTEMBRE	ROTONDA CLASS HOTEL	↑		0,500	17,900	72,200	14:14	14:17	14:21
29			SS7bis	VARIANTE 7bis-VIA XI SETTEMBRE		↑		1,400	19,300	70,800	14:16	14:20	14:24
29			SS7bis	VARIANTE 7bis-VIA XI SETTEMBRE		↑		0,050	19,350	70,750	14:17	14:20	14:24
30			SS7bis	VARIANTE 7bis-VIA XI SETTEMBRE		↑		0,400	19,750	70,350	14:17	14:20	14:25
30		SAN VITALIANO	SS7bis	VIA NAZ. DELLE PUGLIE		↑		0,150	19,900	70,200	14:17	14:21	14:25
32			SS7bis	VIA NAZ. DELLE PUGLIE	ROT. RIST. IL CAVALLINO	↑		1,100	21,000	69,100	14:19	14:23	14:27
31		NOLA	SS7bis	VIA VARIANTE 7bis	SOTTOVIA A30	↑		0,700	21,700	68,400	14:20	14:24	14:28
31			SS7bis	VIA VARIANTE 7bis	dir. AVELLINO	↑		0,400	22,100	68,000	14:21	14:24	14:29
33			SS7bis	VIA VARIANTE 7bis		↑		1,100	23,200	66,900	14:22	14:26	14:31
35			SS7bis	VIA VARIANTE 7bis		↑		0,600	23,800	66,300	14:23	14:27	14:32
40			SS7bis	VIA VARIANTE 7bis		↑		0,450	24,250	65,850	14:24	14:28	14:33
45			SS7bis	VIA VARIANTE 7bis		↑		0,250	24,500	65,600	14:24	14:28	14:33
50	(NA)	CASAMARCIANO	SS7bis	VIA VARIANTE 7bis		↑		0,680	25,180	64,920	14:25	14:29	14:35
49			SS7bis	VIA VARIANTE 7bis		↑		0,120	25,300	64,800	14:25	14:30	14:35
50	(NA)	COMIZIANO	SS7bis	VIA VARIANTE 7bis		↑		0,100	25,400	64,700	14:26	14:30	14:35
67	(NA)	CASAMARCIANO	SS7bis	VIA VARIANTE 7bis		↑		1,200	26,600	63,500	14:27	14:32	14:37
117	(NA)	TUFINO	SS7bis	VIA VARIANTE 7bis	INIZIO GREEN ZONE	↑		2,000	28,600	61,500	14:30	14:35	14:41
131	(AV)	AVELLA	SS7bis	VIA VARIANTE 7bis	INIZIO PROV. DI AVELLINO	↑		0,900	29,500	60,600	14:32	14:37	14:43
131			SS7bis	VIA VARIANTE 7bis	FINE GREEN ZONE	↑		0,000	29,500	60,600	14:32	14:37	14:43
144			SS7bis	VIA VARIANTE 7bis	INIZIO RIFORNIMENTO	↑		0,500	30,000	60,100	14:33	14:38	14:44
168	(AV)	SPERONE	SS7bis	CORSO UMBERTO I		↑		0,900	30,900	59,200	14:34	14:39	14:45
179	(AV)	BAIANO	SS7bis	VIA NAZIONALE		↑		0,800	31,700	58,400	14:35	14:40	14:47
185			SS7bis	VIA NAZIONALE		↑		0,500	32,200	57,900	14:36	14:41	14:48
216			SS7bis	VIA NAZIONALE		↑		1,000	33,200	56,900	14:37	14:43	14:50
232	(AV)	MUGNANO DEL CARDINALE	SS7bis	CORSO G. GARIBALDI	dir. MUGNANO	↑		0,400	33,600	56,500	14:38	14:44	14:51
279			SS7bis		dir. MONTEFORTE IRPINO	↑		2,250	35,850	54,250	14:41	14:47	14:55
292			SS7bis		INIZIO SALITA	↑		0,450	36,300	53,800	14:42	14:48	14:56
319	(AV)	MONTEFORTE IRPINO	SS7bis			↑		0,300	36,600	53,500	14:42	14:49	14:56
630			SS7bis	Rist. Quagliarella	GPM 1° categoria	↑		5,800	42,400	47,700	14:51	14:58	15:07
408	(AV)	MERCOGLIANO	SS7bis	VIA ALVANELLA	INIZIO GREEN ZONE	↑		7,050	49,450	40,650	15:02	15:10	15:20
404			SS7bis	VIA ALVANELLA		↑		0,300	49,750	40,350	15:02	15:10	15:21
405			SS7bis	VIA NAZIONALE	"LA CHIAVE DI MONTEVERGINE"	↑		0,100	49,850	40,250	15:02	15:11	15:21

quota altimetrica quote	provincia province	località - place	stradario - roads	indicazioni - indications	direzione direction	descrizione description	km parziali partial km	km percorsi covered km	km da percorrere km to be covered	media km / ora average speed		
										40	36	32
406				CASELLO A16 - A14	↑		0,050	49,900	40,200	15:02	15:11	15:21
406			SS374	VIA N. SANTANGELO	↑		0,050	49,950	40,150	15:02	15:11	15:21
417			SS374	VIA N. SANTANGELO	↑		0,450	50,400	39,700	15:03	15:12	15:22
427			SS374	VIA N. SANTANGELO	↑		0,300	50,700	39,400	15:04	15:12	15:23
444			SP70	VIA LORETO	↑		0,400	51,100	39,000	15:04	15:13	15:23
453				VIA D. A. VACCARO	↑		0,300	51,400	38,700	15:05	15:13	15:24
492			SP269	VIA G. MATTEOTTI	↑		0,750	52,150	37,950	15:06	15:14	15:25
493			SP269	VIA G. MATTEOTTI	↑		0,050	52,200	37,900	15:06	15:15	15:25
511			SP269	VIA PROV. PENNINI	↑		0,800	53,000	37,100	15:07	15:16	15:27
490	(AV)	AVELLINO		VIA PENNINI	↑		0,900	53,900	36,200	15:08	15:17	15:29
462			SP88	STR. STAT. DEI DUE PRINCIPATI	↑		0,500	54,400	35,700	15:09	15:18	15:30
484	(AV)	OSPEDALETTO D'ALPINOLO	SP88	STR. STAT. DEI DUE PRINCIPATI	↑		1,600	56,000	34,100	15:12	15:21	15:33
493	(AV)	SUMMONTE	SP88	STR. STAT. DEI DUE PRINCIPATI	↑		1,000	57,000	33,100	15:13	15:23	15:34
473	(AV)	CAPRIGLIA IRPINA	SP88	STR. STAT. DEI DUE PRINCIPATI	↑		1,000	58,000	32,100	15:15	15:24	15:36
495	(AV)	SUMMONTE	SP88	STR. STAT. DEI DUE PRINCIPATI	↑		0,950	58,950	31,150	15:16	15:26	15:38
507	(AV)	CAPRIGLIA IRPINA	SP88	STR. STAT. DEI DUE PRINCIPATI	↑		0,500	59,450	30,650	15:17	15:27	15:39
494	(AV)	GROTTOLELLA	SP88	STR. STAT. DEI DUE PRINCIPATI	↑		1,700	61,150	28,950	15:19	15:29	15:42
435	(AV)	ALTAVILLA IRPINA	SP88		↑		1,950	63,100	27,000	15:22	15:33	15:46
290			SP88		↑		3,900	67,000	23,100	15:28	15:39	15:53
245			SS371	SS DELLA VALLE DEL SABATO	↑		0,850	67,850	22,250	15:29	15:41	15:55
213			SS371	SS DELLA VALLE DEL SABATO	↑		1,020	68,870	21,230	15:31	15:42	15:57
213			SS371	SS DELLA VALLE DEL SABATO	↑		0,030	68,900	21,200	15:31	15:42	15:57
211	(AV)	PETRURO IRPINO	SS371	SS DELLA VALLE DEL SABATO	↑		0,200	69,100	21,000	15:31	15:43	15:57
222	(AV)	TUFO	SS371	SS DELLA VALLE DEL SABATO	↑		0,400	69,500	20,600	15:32	15:43	15:58
220			SS371	SS DELLA VALLE DEL SABATO	↑		0,600	70,100	20,000	15:33	15:44	15:59
240			SS371	VIA ANGELO I	↑		2,650	72,750	17,350	15:37	15:49	16:04
249	(AV)	PRATA DI PRINCIPATO ULTRA	SS371	SS DELLA VALLE DEL SABATO	↑		3,950	76,700	13,400	15:43	15:55	16:11
250			SS371	SS DELLA VALLE DEL SABATO	↑		0,050	76,750	13,350	15:43	15:55	16:11
256			SS371	SS DELLA VALLE DEL SABATO	↑		0,350	77,100	13,000	15:43	15:56	16:12
258	(AV)	PRATOLA SERRA	SS371	VIA G. GARIBALDI	↑		0,100	77,200	12,900	15:43	15:56	16:12
279			SS371	VIA VITTORIO EMANUELE	↑		0,800	78,000	12,100	15:45	15:58	16:14
312			SS7	VIA VARIANTE - VIA APPIA	↑		1,650	79,650	10,450	15:47	16:00	16:17
343			SS7	VIA VARIANTE - VIA APPIA	↑		0,650	80,300	9,800	15:48	16:01	16:18
374			SS7	VIA VARIANTE - VIA APPIA	↑		1,000	81,300	8,800	15:49	16:03	16:20
456	(AV)	MONTEFALCIONE	SS7	VIA VARIANTE - VIA APPIA	↑		2,100	83,400	6,700	15:53	16:07	16:24
472			SP61		↑		0,300	83,700	6,400	15:53	16:07	16:24
542				VIA MONASTERO	↑		3,390	87,090	3,010	15:58	16:13	16:31
499				VIA MONASTERO	↑		0,810	87,900	2,200	15:59	16:14	16:32
507			SP71	VIA STAZIONE	↑		0,400	88,300	1,800	16:00	16:15	16:33
526			SP71	VIA STAZIONE	↑		0,450	88,750	1,350	16:01	16:15	16:34
534			SP71	VIA ALDO MORO	↑		0,150	88,900	1,200	16:01	16:16	16:34
555				VIA SELVETELLE	↑		0,550	89,450	0,650	16:02	16:17	16:35
547			S961	VIA CARDINALE DELL'OLIO	↑		0,250	89,700	0,400	16:02	16:17	16:36
537				VIA SANT'ANTONIO ABATE	↑		0,300	90,000	0,100	16:03	16:18	16:36
535				PIAZZA G. MARCONI	↑		0,080	90,080	0,020	16:03	16:18	16:36
534	(AV)	MONTEFALCIONE	PIAZZA G. MARCONI	GPM 2ª categoria	↑		0,020	90,100	0,000	16:03	16:18	16:36