



REGIONE CAMPANIA



Città Metropolitana
di Napoli

ALFONSINA



FEDERAZIONE
CICLISTICA
ITALIANA



CONI

GIRO

MEDITERRANEO IN ROSA

LUOGHI, SCENARI, STORIA, TRADIZIONE

DAL 21 AL 23 Aprile 2023



IL CICLISMO FEMMINILE IN ITALIA
PER RISCOPRIRE
IL PATRIMONIO DEL PAESE
GIROMEDITERRANEOROSA.IT



Organizzazione:



PREMESSA

Il ciclismo femminile è uno degli sport che ha fatto registrare negli ultimi anni il maggiore incremento in termini di ascolti televisivi e di appassionati.

Prova, gli eccellenti riscontri in termini di share delle tappe del Giro d'Italia femminile trasmesse della Rai, incentivati dalle performance delle atlete azzurre impegnate nelle varie competizioni internazionali.

Nell'arco di due anni l'Italia ha primegiato con il titolo mondiale nel 2021 di Elisa Balsamo, il terzo posto ai mondiali 2022 di Silvia Persico, la medaglia di bronzo di Elisa Longo Borghini alle Olimpiadi di Tokyo e lo storico trionfo della stessa atleta di Verbania alla Parigi-Roubaix del 2022.

Nel Meridione la tradizione ciclistica è estremamente radicata.

Una passione che porta ogni anno sulle strade delle competizioni ciclistiche che si svolgono nel Mezzogiorno, migliaia di sportivi che partecipano con il loro calore e il loro colore alla festa dell'unico sport in cui per vedere e applaudire i campioni e le campionesse non bisogna pagare.

MISSION GIRO MEDITERRANEO IN ROSA UNA CORSA A TAPPE NEI LUOGHI DEL NOSTRO SUD

Da sette anni il Giro Rosa della Campania ha saputo ritagliarsi un ruolo importantissimo nella promozione del ciclismo femminile, diventando per importanza non solo una delle più importanti manifestazioni a tappe che si disputa in Italia, ma un vero e proprio punto di riferimento per quelle atlete che intendono preparare al meglio la stagione agonistica.

Quest'anno, il Giro della Campania si trasforma e con un progetto ambizioso diventa "Giro Mediterraneo in Rosa". Gli organizzatori puntano infatti a includere nella corsa internazionale tutte le regioni del Sud Italia, aprendosi così alle squadre più forti d'Italia e d'Europa.

Il Giro Mediterraneo in Rosa dal 2023 è un contenitore dove la storia, la cultura, le meraviglie turistiche del Sud Italia sono assolute protagoniste.

Non a caso, il sottotitolo scelto è "Storia, percorsi, tradizioni, ambiente e natura", a simboleggiare l'attenzione che si intende dare al territorio e ai luoghi che ospiteranno le singole frazioni. Una valorizzazione che non riguarderà solo le sedi di partenza e arrivo delle tappe, attraverso traguardi volanti e gran premi della montagna, infatti, saranno tante le opportunità di promozione dei territori attraversati dal Giro.

E per finire, tante saranno le iniziative dedicate a studenti, atleti ed atlete delle società che svolgono attività ciclistica nei luoghi attraversati dalla carovana.



PSM IMMOBILIARE®
LUXURY REAL ESTATE PROJECTS



Tenuta Migliolo
MONTEFALCIONE

Albo D'Oro

2022

ELITE: Realini Gaia

JUNIORES: Eleonora Ciabocco

2021

ELITE: Matilde Vitillo

JUNIORES: Ranucci Asia

2020 - NON DISPUTATO CAUSA COVID

2019

ELITE: Silvia Persico

JUNIORES: Sofia Collinelli

2018

ELITE: Elena Pirrone

JUNIORES: Vittoria Guazzini

2017

ELITE: Michela Balducci

JUNIORES: Letizia Paternoster

2016

ELITE: Marta Bastianelli

JUNIORES: Chiara Consonni

2015

ELITE: Simona Frapporti

JUNIORES: Katia Ragusa



LE MAGLIE



MAGLIA AMARANTO

LEADER CLASSIFICA GENERALE

È LA MAGLIA DEL PRIMATO, L'OBIETTIVO DI TUTTE LE ATLETE CHE PARTECIPANO AL GIRO DEL MEDITERRANEO IN ROSA, SIMBOLO DELLA PRIMAVERA CHE SI SPOSA CON LO SPORT.



MAGLIA BIANCA

LEADER CLASSIFICA UNDER 23

È LA MAGLIA ASSEGNATA ALLA MIGLIORE UNDER 23 IN CLASSIFICA GENERALE. RAPPRESENTA IL CANDORE, MA INDICA ANCHE LA CAPACITÀ DI POTER PUNTARE PRESTO AL PRIMATO ASSOLUTO.



MAGLIA BLU

LEADER CLASSIFICA A PUNTI

SARÀ ASSEGNATA ALL'ATLETA CHE OTTERRÀ I MIGLIORI PIAZZAMENTI NELLE SINGOLE TAPPE. COLEI CHE AFFRONTERÀ GLI SPRINT E LE SALITE SEMPRE CON UNO SPIRITO BATTAGLIERO



MAGLIA VERDE

LEADER CLASSIFICA GRAN PREMIO DELLA MONTAGNA

QUESTA MAGLIA VERRÀ VESTITA DALLA MIGLIORE SCALATRICE, COLEI CHE RIUSCIRÀ A FARE DELLE ASCESE IL PROPRIO PANE QUOTIDIANO. VERDE COME LA SPERANZA DI SOGNARE SEMPRE TRAGUARDI PIÙ IMPORTANTI.



PERSONE CHE SI OCCUPANO DI PERSONE

Sirio è una cooperativa sociale a mutualità prevalente, disciplinata dalla legge 381/91, regolamentata dal proprio Statuto e dal regolamento interno per la gestione, progettazione e attuazione di servizi socio-sanitari ed educativi.

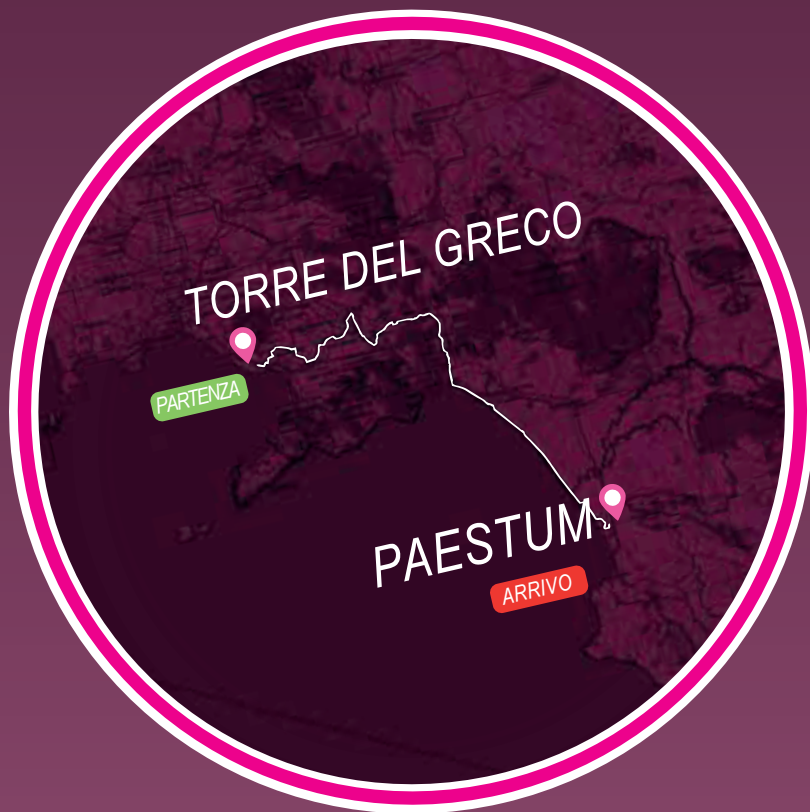
Promuove l'inserimento lavorativo e il costante aggiornamento formativo e professionale del proprio personale.



1° Tappa

98,200 Km

Torre Del Greco – Paestum



VENERDÌ 21 APRILE 2023

ORE 12.45 PRESENTAZIONE TEAM PRESSO LA SEDE DELLA AZIENDA
"FRATELLI BALSAMO" IN VIALE EUROPA 25 TORRE DEL GRECO (NA)

ORE 14.00 PARTENZA DA VIALE EUROPA ALTEZZA CIVICO 25



I° TAPPA: TORRE DEL GRECO (NA) PAESTUM (SA)

LA PRIMA TAPPA È UNA FRAZIONE IN LINEA DI 98 KM, CON UN'ASPERITÀ A METÀ PERCORSO E UN ARRIVO ADATTO PER UNA SOLUZIONE IN VOLATA.
PARTENZA:

Il via del Giro Mediterraneo in Rosa sarà dato da Torre del Greco, quarta città della Campania per numero di abitanti, posta tra il mare del Golfo di Napoli e il Vesuvio. In particolare, l'avvio della kermesse avverrà nel quartiere Leopardi, così chiamato per ricordare il soggiorno del grande poeta recanatese nella città vesuviana, ospite nella dimora dell'amico Antonio Ranieri, oggi conosciuta come Villa delle Ginestre, in quanto qui fu composta la famosa poesia "La Ginestra", uno dei capolavori di Giacomo Leopardi. La struttura, affidata alla fondazione Ente Ville Vesuviane, ospita tra l'altro ancora il mobilio originale dell'epoca. La città vesuviana è nota poi per la lavorazione del corallo e del cammeo, lavorazione candidata a ricevere l'importante riconoscimento Unesco di patrimonio immateriale dell'umanità. Inoltre, è nota per l'importante produzione dei fiori. Nella basilica Santa Croce si trovano poi i resti mortali di don Vincenzo Romano, primo sacerdote della storia italiana ad essere diventato Santo (la canonizzazione è avvenuta ad opera di Papa Francesco il 14 ottobre del 2018). Torre del Greco gode di una posizione geografica strategica, collocata in maniera pressoché equidistante da Napoli, penisola sorrentina e isole del Golfo (Capri, Ischia e Procida), tanto che uno dei traini dell'economia locale è proprio il mare e il lavoro marittimo.

ARRIVO: Il traguardo della prima tappa sarà posto all'esterno degli scavi di Paestum, città della Magna Grecia chiamata Poseidonia dai greci in onore di Poseidone. Stando agli studi condotti, l'area successivamente occupata dalla città è stata abitata fin dall'epoca preistorica. Nella parte del Tempio di Cerere e tra il tempio e Porta Aurea, sono stati compiuti diversi ritrovamenti di età neolitica. Capaccio, città che ospita gli scavi, è nel periodo estivo anche una gettonata meta per le vacanze, trovandosi a ridosso del mare.

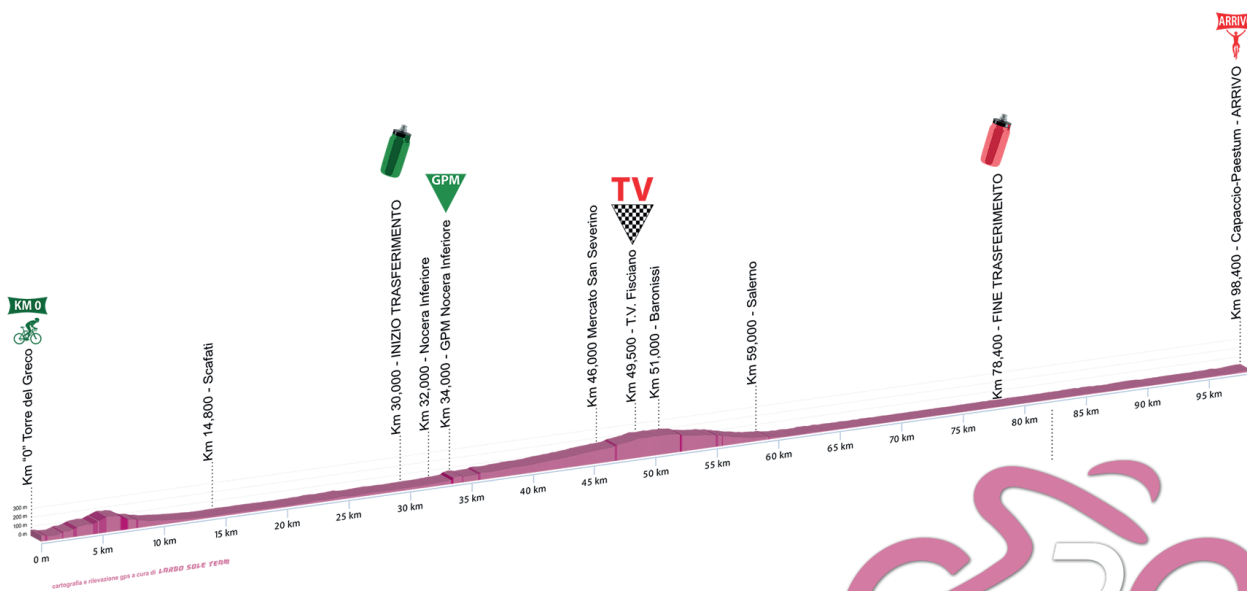


quota altimetrica quote	provincia - province	località - place	stradario - roads	indicazioni - indications	direzione direction	descrizione description	km parziali partial km	km percorsi covered km	km da percorrere km to be covered	orario di passaggio		
TRASFERIMENTO AL Km 0												
20	(NA)	TORRE DEL GRECO		VIALE EUROPA n. civico 27	↑	↑	0,000	0,000	0,000	14:00	14:00	14:00
62			SS18	VIA NAZIONALE	↑	↑	0,950	0,950	-0,950	14:02	14:02	14:02
62			SS18	VIA NAZIONALE n. civico 847	↑	↑	0,200	1,150	-1,150	14:02	14:02	14:02

quota altimetrica quote	provincia - province	località - place	stradario - roads	indicazioni - indications	direzione direction	descrizione description	km parziali partial km	km percorsi covered km	km da percorrere km to be covered	media km / ora average speed		
PERCORSO DI GARA												
62	(NA)	TORRE DEL GRECO	SS18	VIA NAZIONALE n. civico 847	↑	↑	0,000	0,000	98,800	14:02	14:02	14:02
41	(NA)	TORRE ANNUNZIATA		VIALE PASTORE RAFFAELE	↑	↑	1,170	1,170	97,630	14:03	14:03	14:03
52				VIALE PASTORE RAFFAELE	↑	↑	0,280	1,450	97,350	14:04	14:04	14:04
68	(NA)	TRECASE		VIA CASA CIRILLO	↑	↑	0,400	1,850	96,950	14:04	14:04	14:05
69				VIA VESUVIO	↑	↑	0,500	2,350	96,450	14:05	14:05	14:05
98				VIA VESUVIO	↑	↑	0,660	3,010	95,790	14:06	14:06	14:07
98				VIALE REGINA MARGHERITA	↑	↑	0,040	3,050	95,750	14:06	14:06	14:07
105				VIA CAPITANO G. REA	↑	↑	0,400	3,450	95,350	14:06	14:07	14:07
106	(NA)	BOSCOTRECASE	SP200	VIA L. SETTEMBRINI	↑	↑	0,700	4,150	94,650	14:07	14:08	14:08
106			SP200	VIA UGO FOSCOLO	↑	↑	0,100	4,250	94,550	14:08	14:08	14:09
136	(NA)	TRECASE	SP200	VIA CIFELLI	↑	↑	0,500	4,750	94,050	14:08	14:09	14:09
156				VIA PANORAMICA	↑	↑	0,450	5,200	93,600	14:09	14:10	14:10
163	(NA)	BOSCOTRECASE		VIA PANORAMICA	↑	↑	0,200	5,400	93,400	14:09	14:10	14:11
105	(NA)	BOSCOTRECASE		VIA PANORAMICA	↑	↑	1,600	7,000	91,800	14:12	14:13	14:13
95				VIA PANORAMICA	↑	↑	0,300	7,300	91,500	14:12	14:13	14:14
94	(NA)	TERZIGNO		VIA PANORAMICA	↑	↑	0,100	7,400	91,400	14:12	14:13	14:14
84	(NA)	BOSCOTRECASE		VIA PANORAMICA	↑	↑	0,400	7,800	91,000	14:13	14:14	14:15
74	(NA)	TERZIGNO		VIA PANORAMICA	↑	↑	0,200	8,000	90,800	14:13	14:14	14:15
57				VIA PANORAMICA	↑	↑	0,650	8,650	90,150	14:14	14:15	14:16
52	(NA)	BOSCOTRECASE		VIA NAZIONALE PASSANTI	↑	↑	0,350	9,000	89,800	14:14	14:16	14:17
45				VIA NAZIONALE PASSANTI	↑	↑	0,850	9,850	88,950	14:16	14:17	14:18
37				VIA NAZIONALE PASSANTI	↑	↑	2,450	12,300	86,500	14:19	14:21	14:22
35	(NA)	POGGIOMARINO		VIA NAZIONALE PASSANTI	↑	↑	0,400	12,700	86,100	14:20	14:22	14:23
35			SP33	VIA NAZIONALE PASSANTI	↑	↑	0,200	12,900	85,900	14:20	14:22	14:23
32			SP33	VIA A. MANZONI	↑	↑	0,550	13,450	85,350	14:21	14:23	14:24
29				VIA A. MANZONI	↑	↑	0,200	13,650	85,150	14:21	14:23	14:24
29				VIA ROMA	↑	↑	0,750	14,400	84,400	14:22	14:24	14:26
28				VIA 4 NOVEMBRE	↑	↑	0,200	14,600	84,200	14:22	14:25	14:26
26				VIA XXIV MAGGIO	↑	↑	0,250	14,850	83,950	14:23	14:25	14:26
26				VIA XXIV MAGGIO	↑	↑	0,150	15,000	83,800	14:23	14:25	14:27
21	(NA)	STRIANO		STR. PROV. PATAFFIO	↑	↑	1,400	16,400	82,400	14:25	14:27	14:29
22			SP85	STR. PROV. STRIANO-ABBIGNENTE	↑	↑	1,750	18,150	80,650	14:27	14:30	14:32
23	(NA)	PALMA CAMPANIA	SP85	STR. PROV. STRIANO-ABBIGNENTE	↑	↑	0,850	19,000	79,800	14:29	14:32	14:33
28				VIA NUOVA SARNO	↑	↑	1,050	20,050	78,750	14:30	14:33	14:35
27	(SA)	SARNO		VIA SARNO PALMA	↑	↑	0,350	20,400	78,400	14:31	14:34	14:36
33			SR367	VIA SARNO PALMA	↑	↑	0,800	21,200	77,600	14:32	14:35	14:37
43				VIA GIUSEPPE SODANO	↑	↑	4,050	25,250	73,550	14:38	14:41	14:44
26				C.SO VITTORIO EMANUELE II	↑	↑	0,350	25,600	73,200	14:38	14:42	14:44
24				SOTTOVIA FFSS	↑	↑	0,100	25,700	73,100	14:38	14:42	14:44
20				VIA NUOVA VARIANTE	↑	↑	0,300	26,000	72,800	14:39	14:43	14:45
23				VIA NUOVA VARIANTE	↑	↑	0,700	26,700	72,100	14:40	14:44	14:46
24			SP6	STR. PROV. G. AMENDOLA	↑	↑	0,200	26,900	71,900	14:40	14:44	14:46
22	(SA)	SAN VALENTINO TORIO	SP6		↑	↑	1,300	28,200	70,600	14:42	14:46	14:49
23			SP6		↑	↑	0,800	29,000	69,800	14:43	14:47	14:50
24			SP6		↑	↑	0,150	29,150	69,650	14:43	14:48	14:50
24	(SA)	NOCERA INFERIORE		VIA PROV. NOCERA SARNO	↑	↑	0,850	30,000	68,800	14:44	14:49	14:52
24				VIA PROV. NOCERA SARNO	↑	↑	0,350	30,350	68,450	14:45	14:49	14:52
24				VIA PROV. NOCERA SARNO	↑	↑	0,050	30,400	68,400	14:45	14:50	14:52
24			SP106	VIA PROV. NOCERA SARNO	↑	↑	0,600	31,000	67,800	14:46	14:50	14:53
31			SP126	VIA PROV. NOCERA SARNO	↑	↑	1,100	32,100	66,700	14:47	14:52	14:55
42				VIA CHIVOLI	↑	↑	1,300	33,400	65,400	14:49	14:54	14:57
46				VIA CHIVOLI	↑	↑	0,350	33,750	65,050	14:50	14:55	14:58
67				VIA CUPA DEL SERIO	↑	↑	0,200	33,950	64,850	14:50	14:55	14:58
69				VIA CUPA DEL SERIO	↑	↑	0,050	34,000	64,800	14:50	14:55	14:58



quota altimetrica quote	provincia province	località - place	stradario - roads	indicazioni - indications	direzione direction	descrizione description	km parziali partial km	km percorsi covered km	km da percorrere km to be covered	media km / ora average speed		
										42	38	36
3			SP175a VIA GINO BIRINDELLI		↑	↑	3,100	82,350	16,450	15:59	16:12	16:19
2	(SA)	CAPACCIO	SP175a VIA FOCE SELE	FIUME SELE	↑	↑	5,050	87,400	11,400	16:06	16:20	16:27
7			SP175a	INIZIO GREEN ZONE	↑	↑	0,800	88,200	10,600	16:08	16:21	16:29
8			SP175a	FINE GREEN ZONE	↑	↑	1,000	89,200	9,600	16:09	16:22	16:30
6			SP175a VIA FOCE SELE-VIA GROMOLA V.		↑	↑	9,750	98,950	-0,150	16:23	16:38	16:46
3			SP175a VIA F. GREGORIO		↑	↑	-8,400	90,550	8,250	16:11	16:24	16:32
5			SP175a VIA LAURA		↑	↑	1,950	92,500	6,300	16:14	16:28	16:36
6			SP175a VIA LAURA - HOTEL ARISTON	T.V.	↑	↑	-0,300	92,200	6,600	16:13	16:27	16:35
4			SP175a VIA LAURA	dir. PAESTUM	↑	↑	1,800	94,000	4,800	16:16	16:30	16:38
12			SP189 VIA PORTA MARINA		↑	↑	2,200	96,200	2,600	16:19	16:33	16:42
12			SP189 VIA PORTA MARINA		↑	↑	-0,400	95,800	3,000	16:18	16:33	16:41
9			SP189 VIA NETTUNO		↑	↑	1,200	97,000	1,800	16:20	16:35	16:43
18			SP276 VIA MAGNA GRECIA	DEVIAZIONE AMMIRAGLIE	↑	↑	0,900	97,900	0,900	16:21	16:36	16:45
17	(SA)	CAPACCIO - PAESTUM	SP276 VIA MAGNA GRECIA		↑	↑	0,300	98,200	0,600	16:22	16:37	16:45



tappa n° 1 - Torre del Greco (Na) - Capaccio - Paestum (Sa)
21 aprile 2023
percorso di gara, km 98,400 - ascesa totale : 561 m



cartografia e rilevazione gis a cura di ARBO SOLE YEM

GIRO
MEDITERRANEO IN ROSA

morfeo
GADGET





DAMAS[®]

KOLOR

Offriamo una vasta gamma di prodotti di qualità per colorare, rivestire, decorare, proteggere e conservare qualsiasi supporto o materiale in maniera sostenibile.



2° Tappa

127,350 Km

Aiello Del Sabato – Polla



SABATO 22 APRILE 2023

ORE 11:15 PRESENTAZIONE TEAMS PRESSO PIAZZA A. FORTE POLLA (SA)

ORE 12:30 PARTENZA VIA CRISTO RE' ADIACENZE PIAZZA A. FORTE POLLA (SA)



II° TAPPA: POLLA (SA) AIELLO DEL SABATO (AV)

LA SECONDA FRAZIONE IN LINEA DI 100 KM PRESENTA DIVERSI SALI E SCENDI E UN'ASPERITÀ MOLTO DURA A RIDOSSO DELL'ARRIVO, ANCH'ESSO POSTO IN SALITA.

PARTENZA:

La partenza della seconda tappa avviene da Polla, a ridosso delle certose che sono state inserite tra i monumenti ritenuti patrimonio mondiale dell'Unesco. Tra queste, la più nota è la Certosa di Padula (o certosa di San Lorenzo), prima certosa ad essere sorta in Campania (dopo sono sorte quella di San Martino a Napoli e quella di San Giacomo a Capri).

Polla tra il 1811 e il 1860 è stato capoluogo dell'omonimo circondario appartenente al distretto di Sala del Regno delle due Sicilie, mentre tra il 1860 e il 1927 è stata, durante il Regno d'Italia, capoluogo dell'omonimo mandamento del circondario di Sala Consilina.

ARRIVO: Il traguardo della frazione di sabato del Giro Mediterraneo in Rosa è posto ad Aiello del Sabato, in provincia di Avellino. Alcuni scavi archeologici qui ritrovati fanno ipotizzare che la città sia stata fondata in epoca romana, se non anche nel Paleolitico. Tutte le abitazioni poste nella parte collinare, furono ville romane o case dove gli abitanti si rifugiarono durante l'invasione da parte dei Longobardi.



quota altimetrica quote	provincia province	località - place	stradario - roads	indicazioni - indications	direzione direction	descrizione description	km parziali partial km	km percorsi covered km	km da percorrere km to be covered	orario di passaggio			
TRASFERIMENTO AL Km 0													
455	(SA)	POLLA	SR426	VIA CAMPO LA SALA	INIZIO TRASFERIMENTO	↑		0,000	0,000	0,000	12:30	12:30	12:30
464			SS19	VIA ANNIA	CASELLO A3 SA-RC	↑		0,530	1,580	-1,580	12:33	12:33	12:33
322	(SA)	PERTOSA	SS19	Str. St.le DELLE CALABRIE		↑		2,500	5,600	-5,600	12:43	12:43	12:43
232			SS19	Str. St.le DELLE CALABRIE	FINE TRASFERIMENTO	↑		1,190	6,790	-6,790	12:46	12:46	12:46

quota altimetrica quote	provincia province	località - place	stradario - roads	indicazioni - indications	direzione direction	descrizione description	km parziali partial km	km percorsi covered km	km da percorrere km to be covered	media km / ora average speed			
										38	36	30	
PERCORSO DI GARA													
223	(SA)	PERTOSA	SS19	Str. St.le DELLE CALABRIE	KM 0	↑		0,000	0,000	128,400	12:46	12:46	12:46
227			SS19	Str. St.le DELLE CALABRIE	dir. SALERNO	↑		0,400	0,400	128,000	12:46	12:46	12:46
208	(SA)	AULETTA	SS19	Str. St.le DELLE CALABRIE		↑		2,100	2,500	125,900	12:49	12:50	12:51
187	(SA)	PETINA	SS19	Str. St.le DELLE CALABRIE		↑		4,100	6,600	121,800	12:56	12:57	12:59
204	(SA)	SICIGNANO DEGLI ALBURNI	SS19	Str. St.le DELLE CALABRIE		↑		0,600	7,200	121,200	12:57	12:58	13:00
260			SS19	Str. St.le DELLE CALABRIE	INIZIO SALITA	↑		9,000	16,200	112,200	13:11	13:13	13:18
350			SS19	Str. St.le DELLE CALABRIE	LOCALITA' ZUPPINO	↑		1,200	17,400	111,000	13:13	13:15	13:20
477		LOCALITA' SCORZO	SS19	Str. St.le DELLE CALABRIE	GPM 2° categoria	↑		1,600	19,000	109,400	13:16	13:17	13:24
471	(SA)	POSTIGLIONE	SS19	Str. St.le DELLE CALABRIE		↑		1,800	20,800	107,600	13:18	13:20	13:27
394			SS19	Str. St.le DELLE CALABRIE	dir. SALERNO	↑		3,000	23,800	104,600	13:23	13:25	13:33
319	(SA)	SERRE	SS19	Str. St.le DELLE CALABRIE		↑		1,700	25,500	102,900	13:26	13:28	13:37
261		SERRE	SS19	Str. St.le DELLE CALABRIE	INIZIO GREEN ZONE	↑		1,500	27,000	101,400	13:28	13:31	13:40
248		SERRE	SS19	Str. St.le DELLE CALABRIE	FINE GREEN ZONE	↑		1,000	28,000	100,400	13:30	13:32	13:42
199	(SA)	SERRE	SS20	Str. St.le DELLE CALABRIE	INIZIO RIFORMIMENTO	↑		2,000	30,000	98,400	13:33	13:36	13:46
45	(SA)	CAMPAGNA	SS19	Str. St.le DELLE CALABRIE	dir. EBOLI	↑		6,550	36,550	91,850	13:43	13:46	13:59
96	(SA)	EBOLI	SS19	Str. St.le DELLE CALABRIE		↑		3,150	39,700	88,700	13:48	13:52	14:05
97			SS19	Str. St.le DELLE CALABRIE	dir. EBOLI	↑		1,300	41,000	87,400	13:50	13:54	14:08
93				VIA SANDRO PERTINI		↑		0,200	41,200	87,200	13:51	13:54	14:08
93				VIA SANDRO PERTINI	INIZIO GREEN ZONE	↑		0,050	41,250	87,150	13:51	13:54	14:08
91				VIA SANDRO PERTINI		↑		0,250	41,500	86,900	13:51	13:55	14:09
89				VIA DON LUIGI STURZO		↑		0,600	42,100	86,300	13:52	13:56	14:10
90				VIA SERRACAPILLI	FINE GREEN ZONE	↑		0,550	42,650	85,750	13:53	13:57	14:11
103				VIA UMBERTO NOBILE		↑		0,350	43,000	85,400	13:53	13:57	14:12
110				VIA IGNAZIO LODATO		↑		0,350	43,350	85,050	13:54	13:58	14:12
111				CORSO MATTEO RIPA		↑		0,250	43,600	84,800	13:54	13:58	14:13
111				SALITA RIPA	dir. CASA DI RECLUSIONE	↑		0,050	43,650	84,750	13:54	13:58	14:13
130			SP350	VIA OLEVANO	dir. OLEVANO	↑		0,150	43,800	84,600	13:55	13:59	14:13
134	(SA)	OLEVANO	SP29b	VIA MENZA	dir. OLEVANO S.T.	↑		7,200	51,000	77,400	14:06	14:11	14:28
132				VIA FROSANO		↑		0,450	51,450	76,950	14:07	14:11	14:28
132				Str. Vicinale DELLA VIGNA		↑		1,250	52,700	75,700	14:09	14:13	14:31
132	(SA)	MONTECORVINO ROVELLA		CONTRADA SAN LORENZO		↑		1,300	54,000	74,400	14:11	14:16	14:34
153			SR164	VIA FRATELLI ROSSELLI	dir. MONTECORVINO R.	↑		0,900	54,900	73,500	14:12	14:17	14:35
163			SR164	CONTRADA CETRANGOLO		↑		0,430	55,330	73,070	14:13	14:18	14:36
182				CONTRADA CAPPELLE	dir. ACERNO	↑		0,730	56,060	72,340	14:14	14:19	14:38
173				CONTRADA PEZZE		↑		0,440	56,500	71,900	14:15	14:20	14:39
200				CONTRADA PEZZE	INIZIO SALITA	↑		0,500	57,000	71,400	14:16	14:21	14:40
332			SRexSS164			↑		2,400	59,400	69,000	14:19	14:25	14:44
664	(SA)	ACERNO	SRexSS164			↑		5,600	65,000	63,400	14:28	14:34	14:56
719			SRexSS164		FONTANA DEL VESCOVO	↑		1,800	66,800	61,600	14:31	14:37	14:59
531			SRexSS164		INIZIO SALITA	↑		3,600	70,400	58,000	14:37	14:43	15:06
641			SRexSS164	VIA PICENTIA		↑		2,400	72,800	55,600	14:40	14:47	15:11
677			SRexSS164		dir. MONTELLA	↑		0,400	73,200	55,200	14:41	14:48	15:12
699			SRexSS164	VIA VELIA	INIZIO GREEN ZONE	↑		0,400	73,600	54,800	14:42	14:48	15:13
720			SRexSS164	VIA MONTELLA	dir. MONTELLA	↑		0,700	74,300	54,100	14:43	14:49	15:14
739			SRexSS164	VIA MONTELLA	FINE GREEN ZONE	↑		0,700	75,000	53,400	14:44	14:51	15:16
848	(AV)	MONTELLA	SP164	VALICO DELLE CROCI	GPM 1° categoria	↑		4,800	79,800	48,600	14:52	14:59	15:25
839			SP164	PASSO CROCI DI ACERNO	dir. MONTELLA	↑		0,300	80,100	48,300	14:52	14:59	15:26
592			SRexSS164	VIA DEI DIECI		↑		8,700	88,800	39,600	15:06	15:14	15:43
588			SRexSS164	VIA M. CIANCIULLI		↑		0,350	89,150	39,250	15:06	15:14	15:44
585			SRexSS164	PIAZZA S. BARTOLI		↑		0,650	89,800	38,600	15:07	15:15	15:45



quota altimetrica quote	provincia	località - place	stradario - roads	indicazioni - indications	direzione direction	descrizione description	km parziali partial km	km percorsi covered km	km da percorrere km to be covered	media km / ora average speed		
									38	36	30	
583			SReXSS164	VIA DEL CORSO			0,050	89,850	38,550	15:07	15:15	15:45
582			SReXSS164	VIA DON G. MINZONI			0,050	89,900	38,500	15:07	15:15	15:45
579			SReXSS164	VIA DON G. MINZONI		+	0,100	90,000	38,400	15:08	15:16	15:46
579			SReXSS164	VIA DON G. MINZONI	dir. AVELLINO		0,250	90,250	38,150	15:08	15:16	15:46
568			SReXSS164	VIA DON G. MINZONI		+	0,050	90,300	38,100	15:08	15:16	15:46
545			SReXSS164		dir. AVELLINO		0,050	90,350	38,050	15:08	15:16	15:46
505			SReXSS165		dir. CASSANO		1,850	92,200	36,200	15:11	15:19	15:50
496			SReXSS164		dir. BAGNOLI IRPINO		2,300	92,600	35,800	15:12	15:20	15:51
496					dir. PONTEROMITO		2,500	92,850	35,550	15:12	15:20	15:51
487 (AV)	CASSANO IRPINO		SReXSS164	Str. Reg. DELLE CROCI DI ACERNO			0,550	93,150	35,250	15:13	15:21	15:52
454 (AV)	PONTEROMITO		SReXSS164	Str. Reg. DELLE CROCI DI ACERNO			2,300	95,450	32,950	15:16	15:25	15:56
447			SReXSS164	Str. Reg. DELLE CROCI DI ACERNO	dir. AVELLINO		1,250	96,700	31,700	15:18	15:27	15:59
447 (AV)	MONTEMARANO		SReXSS164	Str. Reg. DELLE CROCI DI ACERNO			0,050	96,750	31,650	15:18	15:27	15:59
452			SReXSS165	Str. Reg. DELLE CROCI DI ACERNO	dir. AVELLINO		1,700	98,450	29,950	15:21	15:30	16:02
446			SS400		dir. AVELLINO		0,400	98,850	29,550	15:22	15:30	16:03
687 (AV)	CASTELVETERE SUL CALORE		SS400				6,700	105,550	22,850	15:32	15:41	16:17
752			SS400		FINE RIFORMIMENTO		1,600	107,150	21,250	15:35	15:44	16:20
745			SS400		dir. AVELLINO		0,100	107,250	21,150	15:35	15:44	16:20
745			SS400		dir. AVELLINO		0,200	107,450	20,950	15:35	15:45	16:20
757 (AV)	SAN MANGO SUL CALORE		SS400				1,600	109,050	19,350	15:38	15:47	16:24
757			SS400	2 GALLERIE - 50m - 100m			0,050	109,100	19,300	15:38	15:47	16:24
710 (AV)	CHIUSANO SAN DOMENICO		SS400				1,250	110,350	18,050	15:40	15:49	16:26
691			SS400		dir. AVELLINO		0,850	111,200	17,200	15:41	15:51	16:28
684			SS400	15 km ALL'ARRIVO			0,950	112,150	16,250	15:43	15:52	16:30
645			SS400	1 GALLERIA + 50m			1,500	113,650	14,750	15:45	15:55	16:33
646			SS400		dir. AVELLINO		0,100	113,750	14,650	15:45	15:55	16:33
626			SS400	1 GALLERIA + 50m			1,650	115,400	13,000	15:48	15:58	16:36
626 (AV)	PAROLISE		SS400				0,050	115,450	12,950	15:48	15:58	16:36
606					dir. PAROLISE		0,300	115,750	12,650	15:48	15:58	16:37
600					dir. PAROLISE		0,300	116,050	12,350	15:49	15:59	16:38
595			exSS7	VIA NAZIONALE APPIA	dir. PAROLISE		0,050	116,100	12,300	15:49	15:59	16:38
554			exSS7	VIA NAZIONALE APPIA	INIZIO GREEN ZONE		0,650	116,750	11,650	15:50	16:00	16:39
554			exSS7	VIALE UNITA' D'ITALIA	dir. AVELLINO		0,050	116,800	11,600	15:50	16:00	16:39
542			exSS7		10 km ALL'ARRIVO		0,350	117,150	11,250	15:50	16:01	16:40
533 (AV)	SAN POTITO ULTRA		exSS7	VIALE SANDRO PERTINI			0,150	117,300	11,100	15:51	16:01	16:40
482			exSS7	VIA CROCEFFISSO	FINE GREEN ZONE		1,200	118,500	9,900	15:53	16:03	16:43
425			exSS7	CONTRADA FIEVO			1,050	119,550	8,850	15:54	16:05	16:45
309 (AV)	MANOCALZATI		exSS7	VIA A. MASTROBERARDINO			1,950	121,500	6,900	15:57	16:08	16:49
297 (AV)	ATRIPALDA			PIAZZA GIOVANNI XIII			0,350	121,850	6,550	15:58	16:09	16:49
296				VIA A. MASTROBERARDINO			0,050	121,900	6,500	15:58	16:09	16:49
299			SP24	VIA MANFREDI			0,400	122,300	6,100	15:59	16:09	16:50
303				PIAZZA UMBERTO I			0,200	122,500	5,900	15:59	16:10	16:51
303				VIA MELFI			0,050	122,550	5,850	15:59	16:10	16:51
304			SP24	VIA ROMA			0,200	122,750	5,650	15:59	16:10	16:51
304			SP25	VIA ROMA	T.V.		0,350	123,100	5,300	16:00	16:11	16:52
308				VIA CESINALI			0,250	123,350	5,050	16:00	16:11	16:52
316				VIA N. SALVI			0,200	123,550	4,850	16:01	16:11	16:53
317				VIA N. SALVI	dir. CESINALI		0,150	123,700	4,700	16:01	16:12	16:53
322				VIA N. SALVI	CAVALCAVIA SU A2		0,250	123,950	4,450	16:01	16:12	16:53
330				VIA CADUTI FORZE DELL'ORDINE	INCROCIO VIA CESINALI		0,150	124,100	4,300	16:01	16:12	16:54
331			SP206				0,100	124,200	4,200	16:02	16:13	16:54
368 (AV)	CESINALI		SP206				0,950	125,150	3,250	16:03	16:14	16:56
379			SP206	PIAZZA DI DONATO BARONE			0,350	125,500	2,900	16:04	16:15	16:57
377			SP64	VIA TAVERNOLE			0,050	125,550	2,850	16:04	16:15	16:57
377 (AV)	AIELLO DEL SABATO		SP64	VIA CHIANCHE			0,000	125,550	2,850	16:04	16:15	16:57
377				VIA CAPO CASALE	dir. CENTRO		0,550	126,100	2,300	16:05	16:16	16:58
407				VIA AIELLO CESINALI			0,400	126,500	1,900	16:05	16:16	16:59
416			SP64	VIA S. MANCINI			0,200	126,700	1,700	16:06	16:17	16:59
420			SP64	VIA S. MANCINI	COMUNE		0,250	126,950	1,450	16:06	16:17	16:59
423			SP263	VIALE UNITA' D'ITALIA			0,200	127,150	1,250	16:06	16:17	17:00
424			SP264	VIALE UNITA' D'ITALIA	DEVIAZIONE AMMIRAGLIE		0,050	127,200	1,200	16:06	16:18	17:00
423423 (AV)	AIELLO DEL SABATO		SP264	VIALE UNITA' D'ITALIA			0,150	127,350	1,050	16:07	16:18	17:00



tappa n° 2 - Polla (Sa) - Aiello del Sabato
22 aprile 2023
percorso di gara, km 128,350 - ascesa totale : 2256 m
< 5% < 7% < 10% < 15%
cartografia e altimetria ge. snc di S. MARINO - ROMA - ITALIA

GIRO
MEDITERRANEO IN ROSA



F.lli BALSAMO



SERVIZI PER L'AMBIENTE



OFFICINA E COLLAUDI



IMPIANTI FOTOVOLTAICI

IL GRUPPO AZIENDALE NASCE GIÀ NEL 1980 COME DITTA INDIVIDUALE, OCCUPANDOSI DI SERVIZI E RIMESSAGGIO AUTOMEZZI.

NEL CORSO DEGLI ANNI AVVENGONO DIVERSE MUTAZIONI ED INNOVAZIONI FINO AL 1992, ANNO NEL QUALE VIENE COSTITUITA LA F.LLI BALSAMO SRL. L'AZIENDA, A PARTIRE DA QUESTA DATA, CRESCE DI ANNO IN ANNO OTTENENDO NUMEROSE AUTORIZZAZIONI ED ATTESTAZIONI PROVINCIALI E REGIONALI. FRA LE QUALI LE AUTORIZZAZIONI PER STOCCAGGIO E TRATTAMENTO RIFIUTI, AUTODEMOLIZIONI E L'AUTORIZZAZIONE DEL MINISTERO DEI TRASPORTI PER EFFETTUARE REVISIONI E COLLAUDI DI AUTOVEICOLI PRESSO IL PROPRIO CENTRO.

INOLTRE LA F.LLI BALSAMO SRL VIENE ISCRITTA NELL'ALBO PREFETTIZIO QUALE CUSTODE GIUDIZIARIO PER I COMUNI DI TORRE DEL GRECO, TORRE ANNUNZIATA, TRECASE, BOSCOREALE E BOSCOREALE.

NEGLI ULTIMI CINQUE ANNI L'AZIENDA HA UN ULTERIORE SLANCIO E COMINCIA A PIENO REGIME LE ATTIVITÀ LEGATE AL MONDO DELL'ECOLOGIA E DEL TRATTAMENTO RIFIUTI PORTANDOLA AD ESSERE UNA DELLE AZIENDE LEADER DEL SETTORE A LIVELLO REGIONALE, CON UN CONGRUO NUMERO DI CLIENTI FRA AMMINISTRAZIONI, ENTI E PRIVATI.

UNA DELLE PRINCIPALI NOVITÀ NEI SETTORI OPERATIVI DELLA F.LLI BALSAMO È L'AMPLIAMENTO DEL NUMERO DI VEICOLI COMPONENTI LA FLOTTA AZIENDALE, PERMETTENDO L'AZIENDA DI ENTRARE NEL MONDO DEI TRASPORTO CONTO TERZI DI VEICOLI E MERCI.

NEL 2004 INTRAPRENDENDO SEMPRE NUOVI E SOLIDI RAPPORTI LAVORATIVI L'AZIENDA OTTIENE LE CERTIFICAZIONI DI QUALITÀ ISO 9001, ISO 14001 ED OHSAS 18001 .

3° Tappa

Frattamaggiore

Montefalcione

90,100 Km



DOMENICA 23 APRILE 2023

ORE 12.15 PRESENTAZIONE TEAM PIAZZA UMBERTO I°

ORE 13.30 PARTENZA DA CORSO DURANTE ALTEZZA VEGA CAFFÈ



III° TAPPA: FRATTAMAGGIORE (NA) - MONTEFALCIONE (AV)

LA TERZA E ULTIMA FRAZIONE IN LINEA DI 90,2 KM PRESENTA UN TRATTO FINALE IN SALITA CHE POTREBBE REGALARE SIGNIFICATIVI SCOSSONI ALLA CLASSIFICA FINALE.

PARTENZA:

La partenza dell'ultima frazione della prima edizione del Giro Mediterraneo in Rosa è posta a Frattamaggiore.

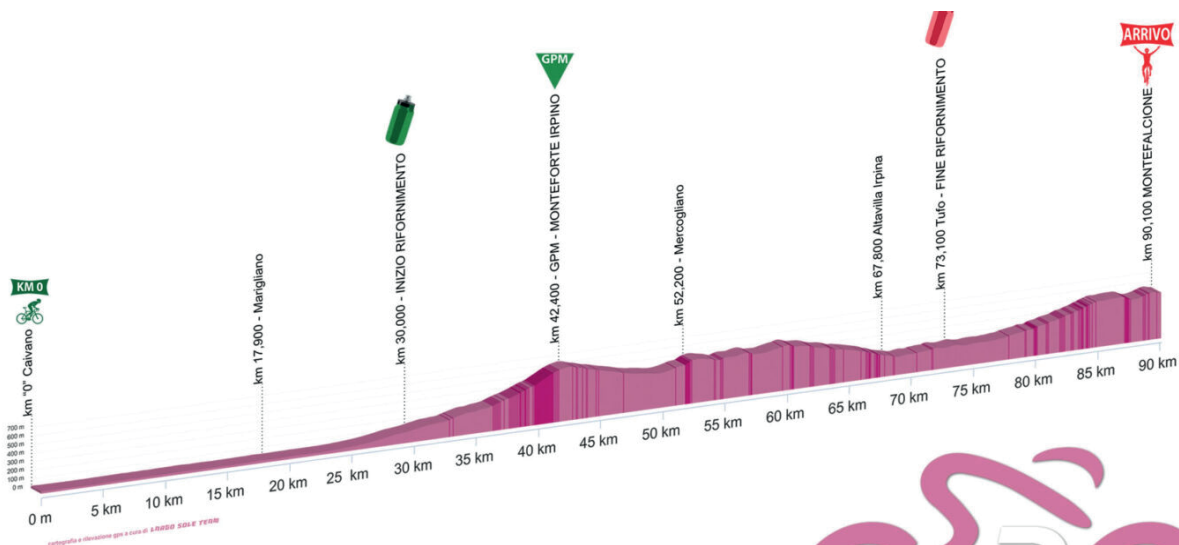
I primi documenti che parlano della città risalgono al 1923, si tratta di un cartario del monastero di San Sebastiano. L'ipotesi più accreditata da diversi studiosi, suffragata anche da un ritrovamento archeologico, fa ipotizzare che questo territorio fosse abitato già nei primi secoli avanti Cristo.

ARRIVO: La conclusione della kermesse ciclistica al femminile è fissata a Montefalcione, in provincia di Avellino. È su queste colline, poste a 561 metri sopra il livello del mare, che il Giro è destinato ad assegnare definitivamente tutte le sue maglie.

Le origini di Montefalcione risalgono a diversi secoli prima dell'Era Cristiana. A confermarlo, documenti e ritrovamenti che attestano come qui si siano succedute dominazioni etrusche, sanniti e romane. La chiesa parrocchiale presenta un pregevole soffitto a cassettoni ricco di decorazioni. Ad agosto si svolgono i festeggiamenti in onore di Sant'Antonio di Padova (patrono del paese) e Santa Lucia.



quota altimetrica quote	provincia province	località - place	stradario - roads	indicazioni - indications	direzione direction	descrizione description	km parziali partial km	km percorsi covered km	km da percorrere km to be covered	media km / ora average speed		
									40	36	32	
406				CASELLO A16 - A14	↑	↑	0,050	49,900	40,200	15:02	15:11	15:21
406			SS374	VIA N. SANTANGELO	↑	↑	0,050	49,950	40,150	15:02	15:11	15:21
417			SS374	VIA N. SANTANGELO	↑	↑	0,450	50,400	39,700	15:03	15:12	15:22
427			SS374	VIA N. SANTANGELO	↑	↑	0,300	50,700	39,400	15:04	15:12	15:23
444			SP70	VIA LORETO	↑	↑	0,400	51,100	39,000	15:04	15:13	15:23
453				VIA D. A. VACCARO	↑	↑	0,300	51,400	38,700	15:05	15:13	15:24
492			SP269	VIA G. MATTEOTTI	↑	↑	0,750	52,150	37,950	15:06	15:14	15:25
493			SP269	VIA G. MATTEOTTI	↑	↑	0,050	52,200	37,900	15:06	15:15	15:25
511			SP269	VIA PROV. PENNINI	↑	↑	0,800	53,000	37,100	15:07	15:16	15:27
490 (AV)	AVELLINO			VIA PENNINI	↑	↑	0,900	53,900	36,200	15:08	15:17	15:29
462			SP88	STR. STAT. DEI DUE PRINCIPATI	↑	↑	0,500	54,400	35,700	15:09	15:18	15:30
484 (AV)	OSPEDALETTO D'ALPINOLO		SP88	STR. STAT. DEI DUE PRINCIPATI	↑	↑	1,600	56,000	34,100	15:12	15:21	15:33
493 (AV)	SUMMONTE		SP88	STR. STAT. DEI DUE PRINCIPATI	↑	↑	1,000	57,000	33,100	15:13	15:23	15:34
473 (AV)	CAPRIGLIA IRPINA		SP88	STR. STAT. DEI DUE PRINCIPATI	↑	↑	1,000	58,000	32,100	15:15	15:24	15:36
495 (AV)	SUMMONTE		SP88	STR. STAT. DEI DUE PRINCIPATI	↑	↑	0,950	58,950	31,150	15:16	15:26	15:38
507 (AV)	CAPRIGLIA IRPINA		SP88	STR. STAT. DEI DUE PRINCIPATI	↑	↑	0,500	59,450	30,650	15:17	15:27	15:39
494 (AV)	GROTTOLELLA		SP88	STR. STAT. DEI DUE PRINCIPATI	↑	↑	1,700	61,150	28,950	15:19	15:29	15:42
435 (AV)	ALTAVILLA IRPINA		SP88		↑	↑	1,950	63,100	27,000	15:22	15:33	15:46
290			SP88		↑	↑	3,900	67,000	23,100	15:28	15:39	15:53
245			SS371	SS DELLA VALLE DEL SABATO	↑	↑	0,850	67,850	22,250	15:29	15:41	15:55
213			SS371	SS DELLA VALLE DEL SABATO	↑	↑	1,020	68,870	21,230	15:31	15:42	15:57
213			SS371	SS DELLA VALLE DEL SABATO	↑	↑	0,030	68,900	21,200	15:31	15:42	15:57
211 (AV)	PETRURO IRPINO		SS371	SS DELLA VALLE DEL SABATO	↑	↑	0,200	69,100	21,000	15:31	15:43	15:57
222 (AV)	TUFO		SS371	SS DELLA VALLE DEL SABATO	↑	↑	0,400	69,500	20,600	15:32	15:43	15:58
220			SS371	SS DELLA VALLE DEL SABATO	↑	↑	0,600	70,100	20,000	15:33	15:44	15:59
240			SS371	VIA ANGELO I	↑	↑	2,650	72,750	17,350	15:37	15:49	16:04
249 (AV)	PRATA DI PRINCIPATO ULTRA		SS371	SS DELLA VALLE DEL SABATO	↑	↑	3,950	76,700	13,400	15:43	15:55	16:11
250			SS371	SS DELLA VALLE DEL SABATO	↑	↑	0,050	76,750	13,350	15:43	15:55	16:11
256			SS371	SS DELLA VALLE DEL SABATO	↑	↑	0,350	77,100	13,000	15:43	15:56	16:12
258 (AV)	PRATOLA SERRA		SS371	VIA G. GARIBALDI	↑	↑	0,100	77,200	12,900	15:43	15:56	16:12
279			SS371	VIA VITTORIO EMANUELE	↑	↑	0,800	78,000	12,100	15:45	15:58	16:14
312			SS7	VIA VARIANTE - VIA APPIA	↑	↑	1,650	79,650	10,450	15:47	16:00	16:17
343			SS7	VIA VARIANTE - VIA APPIA	↑	↑	0,650	80,300	9,800	15:48	16:01	16:18
374			SS7	VIA VARIANTE - VIA APPIA	↑	↑	1,000	81,300	8,800	15:49	16:03	16:20
456 (AV)	MONTEFALCIONE		SS7	VIA VARIANTE - VIA APPIA	↑	↑	2,100	83,400	6,700	15:53	16:07	16:24
472			SP81		↑	↑	0,300	83,700	6,400	15:53	16:07	16:24
542				VIA MONASTERO	↑	↑	3,390	87,090	3,010	15:58	16:13	16:31
499				VIA MONASTERO	↑	↑	0,810	87,900	2,200	15:59	16:14	16:32
507			SP71	VIA STAZIONE	↑	↑	0,400	88,300	1,800	16:00	16:15	16:33
526			SP71	VIA STAZIONE	↑	↑	0,450	88,750	1,350	16:01	16:15	16:34
534			SP71	VIA ALDO MORO	↑	↑	0,150	88,900	1,200	16:01	16:16	16:34
555				VIA SELVETELLE	↑	↑	0,550	89,450	0,650	16:02	16:17	16:35
547			S981	VIA CARDINALE DELL'OLIO	↑	↑	0,250	89,700	0,400	16:02	16:17	16:36
537				VIA SANT'ANTONIO ABATE	↑	↑	0,300	90,000	0,100	16:03	16:18	16:36
535				PIAZZA G. MARCONI	↑	↑	0,080	90,080	0,020	16:03	16:18	16:36
534 (AV)	MONTEFALCIONE			PIAZZA G. MARCONI	↑	↑	0,020	90,100	0,000	16:03	16:18	16:36



tappa n° 3 - Frattamaggiore (Na) - Montefalcione (Av)
23 aprile 2023
percorso di gara, km 90,110 - ascesa totale : 630 m

< 5% < 7% < 10% < 15%

GIRO
MEDITERRANEO IN ROSA



P. LANGELLA
Bottega Italiana Dal 1957



EDIL 2000 s.n.c.
di D'Alelio Giovanni & C.
Impresa edile e stradale
Contrada Croce, 9 - MONTEFALCIONE (AV)



PETRONE®

ANTICA DISTILLERIA

DAL 1858

DAL 1858 LA NOSTRA TERRA IN UN BICCHIERE
Tradizione e gusto in un sorso, a metà tra storia e contemporaneità. La storia è quella dell'Antica Distilleria Petrone giunta oggi alla quinta generazione, fondata ufficialmente nel 1858 da Domenico Petrone. Una storia che, però, ha radici ancor più lontane. Figlia di una generazione di distillatori del napoletano l'azienda crescendo decise di trasferirsi per ampliare i propri orizzonti a Sessa Aurunca e nella vicina località Ventaroli di Carinola. E soprattutto a Mondragone che diventò la vera casa dell'azienda. Una famiglia di distillatori le cui ricette secolari sono giunte, di padre in figlio, fino a noi.





Servizi di pulizie civili e industriali, sanificazione, disinfestazione, derattizzazione, manutenzione del verde pubblico e privato, gestione dei rifiuti, lavaggio e sanificazione automezzi.

Personale qualificato, attrezzature all'avanguardia e prodotti di qualità fanno della nostra impresa un partner affidabile!

L'attenzione e la professionalità che impieghiamo ogni giorno ci permettono di lavorare da anni nel settore delle pulizie civili e industriali, sanificazione, disinfestazione, derattizzazione, manutenzione del verde pubblico e privato, lavaggio e sanificazione automezzi, gestione dei rifiuti. Operiamo nel rispetto dell'ambiente e dell'uomo utilizzando tecniche, attrezzature, prodotti detergenti e disinfettanti di elevata qualità.





SELLE SMP



ECCELLENZA ITALIANA DAL 1947

PaLomba

DOLCE & SALATO



DA SEMPRE CON
le mani in pasta

PRENOTA IL TUO DOLCE, IL LABORATORIO È APERTO



Semplicemente speciali

TEAMS



ITALY
AROMITALIA - BASSO BIKES - VAIANO



ENGLAND
LOUGHBOROUGH LIGHTNING CYCLING



ITALY
BEPINK RACING



POLAND
ATOM DEVELOPER TEAM



ITALY
CLUB CICLISTICO CANTURINO 1902 ASD




ITALY
ISOLMANT PREMAM VITTORIA



ITALY
GB WOMAN TEAM



ITALY
GS MENDELSPECK



ITALY
ZHIRAF GUERCIOTTI



**ITALY
PRO CYCLING TEAM FANINI**



**UNITED ARAB EMIRATES
UAE DEVELOPMENT TEAM**



**FRANCE
TEAM GROUPE ABADIE**



**POLAND
TKK PACIFIC NESTLE FITNESS
CYCLING TEAM**



**ITALY
TEAM GAUSS**



**UKRAINE
UKRAINE NATIONAL TEAM**



**ITALY
BORN TO WIN**



**FRANCE
COMITÉ RÉGION SUD FFC**



Gamma Tributi



L'organizzazione ringrazia:

La Regione Campania, la città metropolitana di Napoli e le province di Salerno ed Avellino, i sindaci e le amministrazioni comunali sedi di partenza ed arrivo delle tappe.

Gli Sponsor.

I team partecipanti, il CONI, la Federciclismo.

La polizia stradale e tutte le forze dell'ordine schierate lungo tutti i percorsi del giro, garanti della sicurezza delle atlete e della carovana.

I numerosi volontari schierati lungo il percorso del giro. Tutto lo staff organizzativo, il quale ha collaborato alla migliore riuscita dell'evento.

La RAI e tutti i media coinvolti.

Arrivederci al prossimo anno!



Ecco a voi Alfonsina!

la mascotte che
ci accompagnerà
lungo le strade
del giro